

 Haute-Loire  
le DÉPARTEMENT

Cette fiche a été réalisée par la Communauté de Communes Loire  
Senneterre avec l'aide technique du Comité départemental de la  
randonnée pédestre de Haute-Loire.

**LA LOIRE À AUREC**  
La Loire prend sa source sur les pentes du mont Gerhier de Jonc et parcourt une centaine de kilomètres en amont d'Aurec. Un peu plus loin, elle vient buter sur le barrage de Grandent, construit pour la production d'électricité, mais aussi pour calmer ses eaux tumultueuses. À Aurec, deux ponts permettent de franchir la Loire : une passerelle piétonne érigée en 2012 sur les ruines du premier pont suspendu de 1892 et un pont routier datant de 1969. Avant l'édification du premier pont, la traversée du fleuve capricieux se faisait grâce à un bac. C'était une véritable aventure comme l'atteste la tragédie qui fit 24 noyés en 1729.



**FFRandonnée**  
la Fédération Française  
de la Randonnée Pédestre  
Haute-Loire



# randofiche® respirando®

## PR 623 Le saut du Chien

Départ : **P** près de l'aire Respirando (Aurec-sur-Loire)

La Loire © Claude Vial






Longez les bords de Loire jusqu'au rocher du Saut du chien puis empruntez la désormais célèbre passerelle au-dessus du fleuve ! La randonnée se poursuit ensuite par une belle montée jusqu'au village de l'Herm, permettant d'avoir de beaux points de vues sur la vallée.



Changez  
d'air,  
essayez la  
**Haute-Loire**

### CODE DE BALLAGE

-  Bonne direction
-  Changement de direction
-  Mauvaise direction

 **respirando**  
100% activités nature, 100% Haute-Loire

### CONTACTS

- **Office de Tourisme des Gorges de la Loire**  
12, rue du Commerce, 43110 Aurec-sur-Loire  
Tél. 04 77 35 42 65  
office@tourisme@oire-senneterre.fr  
www.gorgesdelaloire.com

- **Comité départemental de la randonnée pédestre de Haute-Loire**

Tél. 04 71 04 15 95  
contact@ar-do-haute Loire.fr  
www.rando-haute Loire.fr  
www.chemin-rando-haute Loire.fr

- **Maison du Tourisme de Haute-Loire**

Tél. 04 71 07 41 65  
contact@auvergnevacances.com  
www.auvergnevacances.com

**respirando**  
100% activités nature, 100% Haute-Loire

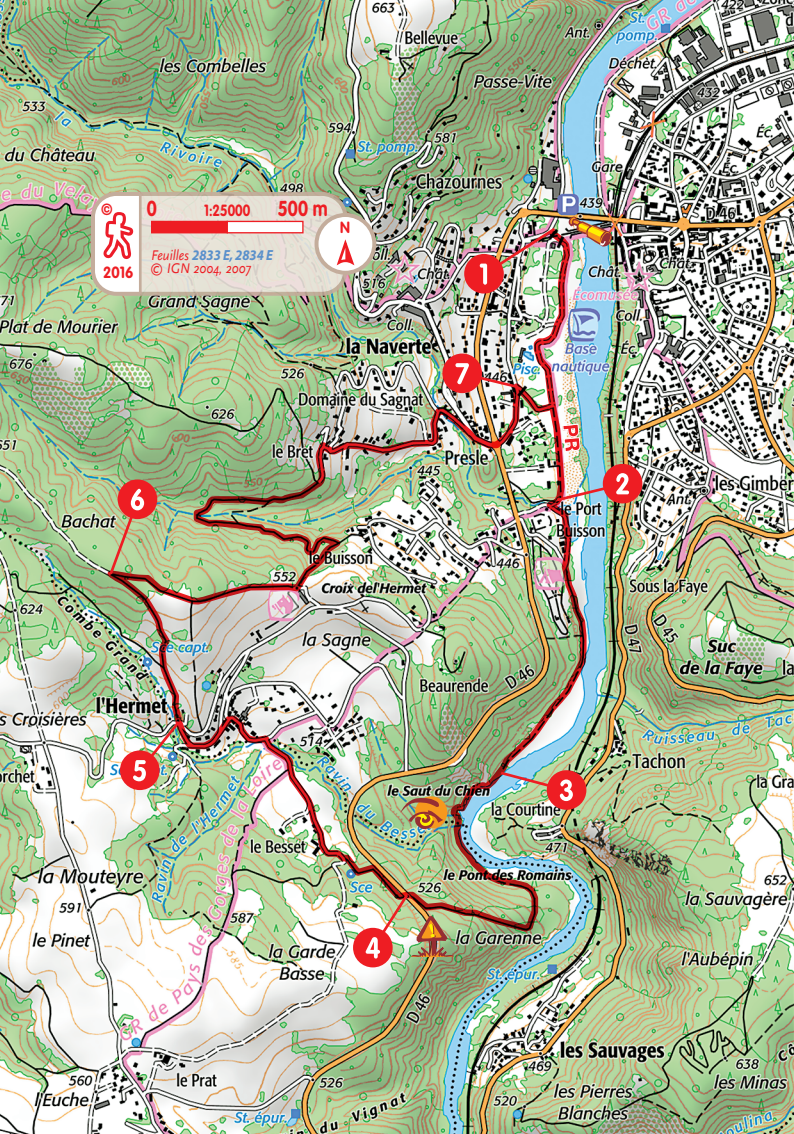
**FFRandonnée**  
la Fédération Française  
de la Randonnée Pédestre  
Haute-Loire



Itinéraire agréé par la Fédération Française  
de la Randonnée Pédestre

Circuit impraticable en cas de crue de la Loire.





> Situation : Aurec-sur-Loire, à 21 km au sud-ouest de Saint-Étienne, à 62 km au nord-est du Puy-en-Velay.

- 1 Depuis le panneau de départ, sous la passerelle piétonne, passer sous cette dernière pour entrer dans l'aire Respirando. Suivre le chemin qui passe entre les aires de jeux. Poursuivre tout droit sur les berges de la Loire.
- 2 Utiliser la passerelle pour enjamber le ruisseau, puis obliquer à gauche pour continuer sur la rive de la Loire. Le chemin devenu sentier débouche sur une zone de goudron. Traverser pour prendre le chemin le plus à gauche. Le sentier atteint les rochers du Saut du Chien.
- 3 Emprunter les escaliers métalliques puis la passerelle pour passer ce « Saut du Chien », puis suivre le sentier qui redescend jusqu'au bord de la Loire. Après la plage, retrouver une voie plus large qui bientôt se met à grimper. Après le raidillon, le chemin rejoint la route D 46.
- 4 Traverser (**prudence !**) pour retrouver le chemin de l'autre côté de la route. À l'embranchement, laisser le GR® de Pays monter à gauche pour prendre à droite vers les maisons. À la route perpendiculaire, aller à gauche. Monter dans l'Hermet en restant à gauche aux embranchements. Au sortir du village parvenir sur une route.
- 5 La traverser pour emprunter en face le chemin qui monte entre les prés. Au point haut, le chemin se divise.
- 6 Virer à angle aigu à droite. Le large chemin de terre descend vers une ferme équestre. Juste avant cette dernière, obliquer à gauche pour emprunter le sentier qui plonge dans le vallon. Passer le ru puis déboucher dans le virage d'un chemin. Le suivre à droite et parvenir aux premières maisons d'Aurec-sur-Loire. Descendre par la voie goudronnée dite Chemin de Bret et traverser au rond-point pour suivre la rue de la Rivière.
- 7 Avant la piscine, descendre par la voie à droite et retrouver les berges de la Loire. Partir à gauche pour revenir à l'aire Respirando puis au point de départ (possibilité d'emprunter, en aller-retour, la passerelle piétonne au-dessus de la Loire).